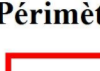

 République Française
 Direction Départementale des Territoires
 Alpes-de-Haute-Provence

**Plan de Prévention des Risques Technologiques
 des Établissements Géosol et Géométhane Manosque**






Zonage Réglementaire


*Communes de Dauphin, Manosque, Saint-Maime,
 Saint-Martin-les-Eaux, Villemus et Volx*


Légende:

-  Limite du périmètre d'exposition aux risques

Zonage réglementaire

-  Zone d'interdiction stricte R
-  Zone d'interdiction r
-  Zone d'autorisation sous conditions B
-  Zone d'autorisation sous conditions b
-  Zone grisée - Entreprise source

Secteur de délaissement possible
 Secteur où le délaissement sera possible

 Limite communale

| | | | | | |
|---------------|----------------|----------------|--------------|-----------|----------|
| Réalisation : | Alp'Géorisques | Version : | 2 | Echelle : | 1 / 5000 |
| | | Date édition : | Février 2019 | | |

